

РЕСПУБЛИКА БЕЛАРУСЬ
ЕДИНЫЙ ГОСУДАРСТВЕННЫЙ РЕГИСТР НЕДВИЖИМОГО
ИМУЩЕСТВА, ПРАВ НА НЕГО И СДЕЛОК С НИМ

Государственный комитет по имуществу Республики Беларусь
Республиканское унитарное предприятие "Минское городское
агентство по государственной регистрации и земельному кадастру"

СВИДЕТЕЛЬСТВО (УДОСТОВЕРЕНИЕ) № 500/986-10852
О ГОСУДАРСТВЕННОЙ РЕГИСТРАЦИИ

По заявлению № 156666/14:986 от 11 ноября 2014 года
в отношении земельного участка с кадастровым номером
500000000006007513, расположенного по адресу: г. Минск, ул.
Притыцкого, 62, площадь - 0.4555 га, назначение - Земельный участок
для эксплуатации и обслуживания зданий
административно-хозяйственных и зданий специализированных
иного назначения


произведена государственная регистрация:

1. создания земельного участка на основании выделения вновь образованного земельного участка;
2. возникновения права собственности Республики Беларусь на земельный участок, правообладатель - Республика Беларусь;
3. возникновения прав, ограничений (обременений) прав на земельный участок (право аренды), правообладатель - юридическое лицо, резидент Республики Беларусь Открытое акционерное общество "МПОВТ";
4. возникновения прав, ограничений (обременений) прав на земельный участок (ограничения (обременения) прав на земельные участки, расположенные в охранных зонах линий электропередачи);
5. возникновения прав, ограничений (обременений) прав на земельный участок (ограничения (обременения) прав на земельные участки, расположенные в охранных зонах сетей и сооружений водоснабжения);
6. возникновения прав, ограничений (обременений) прав на земельный участок (ограничения (обременения) прав на земельные участки, расположенные в охранных зонах сетей и сооружений канализации);
7. возникновения прав, ограничений (обременений) прав на земельный участок (ограничения (обременения) прав на земельные участки, расположенные в охранных зонах сетей и сооружений газоснабжения);
8. возникновения прав, ограничений (обременений) прав на земельный участок (ограничения (обременения) прав на земельные участки, расположенные в охранных зонах сетей и сооружений

Регистратор Быкова Ирина Петровна 986



(подпись)



Ирина

17.11.2014

М.П.

Лист 1 из 3

газоснабжения).

Приложения:

I. земельно-кадастровый план земельного участка

Примечания: Земельный участок имеет ограничения (обременения) прав в использовании земель. Виды ограничений (обременений) прав: земельный участок, расположенный в охранной зоне сетей и сооружений теплоснабжения, код - 13,6, площадь - 0.1547 га; земельный участок, расположенный в охранной зоне линий электропередачи, код - 13,2, площадь - 0.1547 га; земельный участок, расположенный в охранной зоне сетей и сооружений водоснабжения, код - 13,4, площадь - 0.1547 га; земельный участок, расположенный в охранной зоне сетей и сооружений канализации, код - 13,5, площадь - 0.1547 га; земельный участок, расположенный в охранной зоне сетей и сооружений газоснабжения, код - 13,7, площадь - 0.1547 га.

Свидетельство составлено 19 ноября 2014 года


Регистратор *Быкова Ирина Петровна* 986



(подпись)

М.П.

Лист 2 из 3



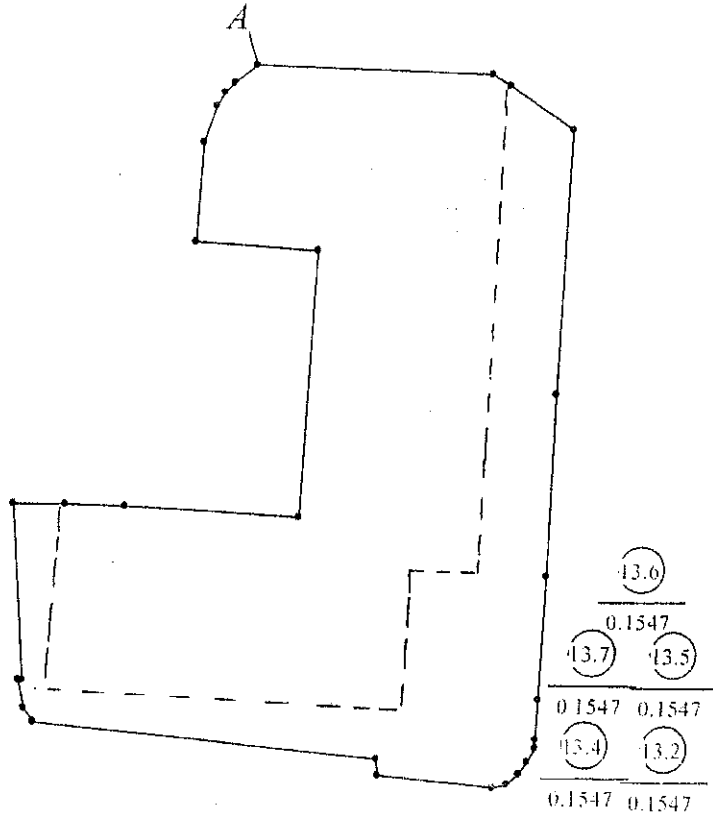
Копия верно

17.11.2014

ЗЕМЕЛЬНО-КАДАСТРОВЫЙ ПЛАН ЗЕМЕЛЬНОГО УЧАСТКА


Кадастровый номер: 50000000006007513
 Площадь участка: 0.4555 га
 Адрес: г. Минск, ул. Притыцкого, 62
 Целевое назначение: Земельный участок для эксплуатации и обслуживания зданий административно-хозяйственных и зданий специализированных иного назначения
 Категория земель: Земли населенных пунктов, садоводческих товариществ и дачного строительства
 Масштаб плана: 1:1000

| Номера точек | Меры линий, м |
|--------------|---------------|
| 1-2 | 31.90 |
| 2-3 | 3.00 |
| 3-4 | 10.32 |
| 4-5 | 35.16 |
| 5-6 | 24.09 |
| 6-7 | 16.33 |
| 7-8 | 5.52 |
| 8-9 | 1.05 |
| 9-10 | 2.04 |
| 10-11 | 2.02 |
| 11-12 | 2.04 |
| 12-13 | 2.07 |
| 13-14 | 15.53 |
| 14-15 | 2.00 |
| 15-16 | 46.58 |
| 16-17 | 2.19 |
| 17-18 | 3.83 |
| 18-19 | 0.52 |
| 19-20 | 23.49 |
| 20-21 | 6.83 |
| 21-22 | 8.14 |
| 22-23 | 23.19 |
| 23-24 | 35.36 |
| 24-25 | 16.57 |
| 25-26 | 13.40 |
| 26-27 | 5.07 |
| 27-28 | 2.00 |
| 28-29 | 1.77 |
| 29-1 | 4.05 |



УСЛОВНЫЕ ОБОЗНАЧЕНИЯ

- 13.6 - код охранной зоны и ее площадь
- 0.1547 - граница охранной зоны
- - граница земельного участка
- - точка поворота границы земельного участка



Сведения об организации, выдавшей документ

Республиканское унитарное предприятие
 "Минское городское агентство по
 государственной регистрации и земельному
 кадастру"

регистратор недвижимости

И.П. Быкова Быкова И.П. 19.11.2014

ОПИСАНИЕ СМЕЖНЫХ ЗЕМЕЛЬ

| От точки | До точки | Кадастровый блок и номер смежного земельного участка |
|----------|----------|--|
| A | A | 6:2786 |

Копия верна

И.И. Шульга