




ГОСУДАРСТВЕННЫЙ КОМИТЕТ ПО ИМУЩЕСТВУ  
РЕСПУБЛИКИ БЕЛАРУСЬ  
ТЕХНИЧЕСКИЙ ПАСПОРТ  
НА СООРУЖЕНИЕ

составлен(а) по состоянию на 21 июня 2013 г.

Полоцкий филиал РУП "Витебское агентство по государственной  
регистрации и земельному кадастру"

Наименование: Площадка к козловому крану  
Назначение: 3 06 00 Сооружение специализированное  
транспорта  
Инвентарный номер: 250/С-39623  
Место нахождения: Республика Беларусь, Витебская область,  
Полоцкий район, Экиманский сельсовет, в 0,3  
км к востоку от деревни Ксты, площадка к  
козловому крану

Генерал:

Паспорт составил:  Е.В. Козловский  
(подпись) (инициалы, фамилия)  
Дата составления: 07 августа 2013 г.  
Паспорт проверил:  С.А. Варгасов  
(подпись) (инициалы, фамилия)  
Дата проверки:  
Уполномоченное должностное лицо:  А.А. Стенук  
(должность, подпись) (инициалы, фамилия)  
М.П.

Отметки о проведенных проверках характеристик недвижимого имущества

20 г. Изменений нет  
(подпись) (фамилия, инициалы)  
Уполномоченное должностное лицо  
М.П. (подпись) (фамилия, инициалы)  
20 г. Изменений нет  
(подпись) (фамилия, инициалы)  
Уполномоченное должностное лицо  
М.П. (подпись) (фамилия, инициалы)

## 2. ПЕРЕЧЕНЬ ОБЪЕКТОВ (СОСТАВНЫХ ЭЛЕМЕНТОВ), ВХОДЯЩИХ В СОСТАВ СООРУЖЕНИЯ

| Литера | Наименование      |
|--------|-------------------|
| А      | Бетонное покрытие |
| Б      | Ограждение        |
| Б1     | Ворота            |
| В      | Подкрановые пути  |

## 3. ОБЩИЕ СВЕДЕНИЯ О СООРУЖЕНИИ

| Наименование характеристики<br>и ее единица измерения | Значение характеристики      |
|---|------------------------------|
| Дата ввода в эксплуатацию/Дата консервации            | 1992                         |
| Кадастровый(е) номер(а) земельного(ых) участка(ов)    | 223887000001000020           |
| Общее количество основных составных элементов, шт.    | 3                            |
| Вид   | Открытая.                    |
| Эксплуатационное назначение                           | Для козлового крана          |
| Общая площадь, кв.м                                   | 1678                         |
| Общая площадь застройки, кв.м                         | 2336                         |
| Вид стоимости   | Балансовая на 01.06.2013 год |
| Стоимость, руб.                                       | 19374476                     |
| Износ/Готовность, %                                   | -                            |
| Дополнительные сведения                               |                              |
| Материал  | Бетон                        |

## 4. ХАРАКТЕРИСТИКИ ОБЪЕКТОВ (СОСТАВНЫХ ЭЛЕМЕНТОВ), ВХОДЯЩИХ В СОСТАВ СООРУЖЕНИЯ

### 4.1 А-Бетонное покрытие

|                                   |   |
|-----------------------------------|---|
| Длина, м                          | 15,6  |
| Длина части с покрытием, м        | 15,6  |
| Площадь части с покрытием, кв. м  | 1678  |
| Длина части без покрытия, м       | -   |
| Площадь части без покрытия, кв. м | -   |
| Материал покрытия                 | Бетон толщиной 10 см, основание щебень толщиной 10 см, песчано-гравийная смесь толщиной 18 см |
| Длина наименьшая, м               | 15,3  |
| Длина наибольшая, м               | 15,6  |
| Ширина наибольшая, м              | 22  |
| Ширина наименьшая, м              | 21,4  |
| Износ, %                          | 40  |

Тип конструкции *Прямоугольная конструкция из сетки рабица на металлических столбах*

Материал *Сетка рабица*

Высота, м *1,4*

Протяженность общая, м *79*

Площадь, кв. м *111*

Износ, % *44*

#### 4.2.1 б1-Ворота

Тип *Двухстворчатая распашная конструкция из сетки рабица на металлических столбах*

Количество, шт. *1*

Протяженность, м *5*

Высота, м *1,4*

Площадь, м.кв. *7*

#### 4.3 В- Подкраповые пути

Тип рельс *Крановые*

Протяженность, м *14,7*

Длина, м *29,4*

Износ, % *70*

#### 5. Перечень материалов, прилагаемых к техническому паспорту:

Приложение 1. План площадки к козловому крану в масштабе 1:500 на 1 листе.

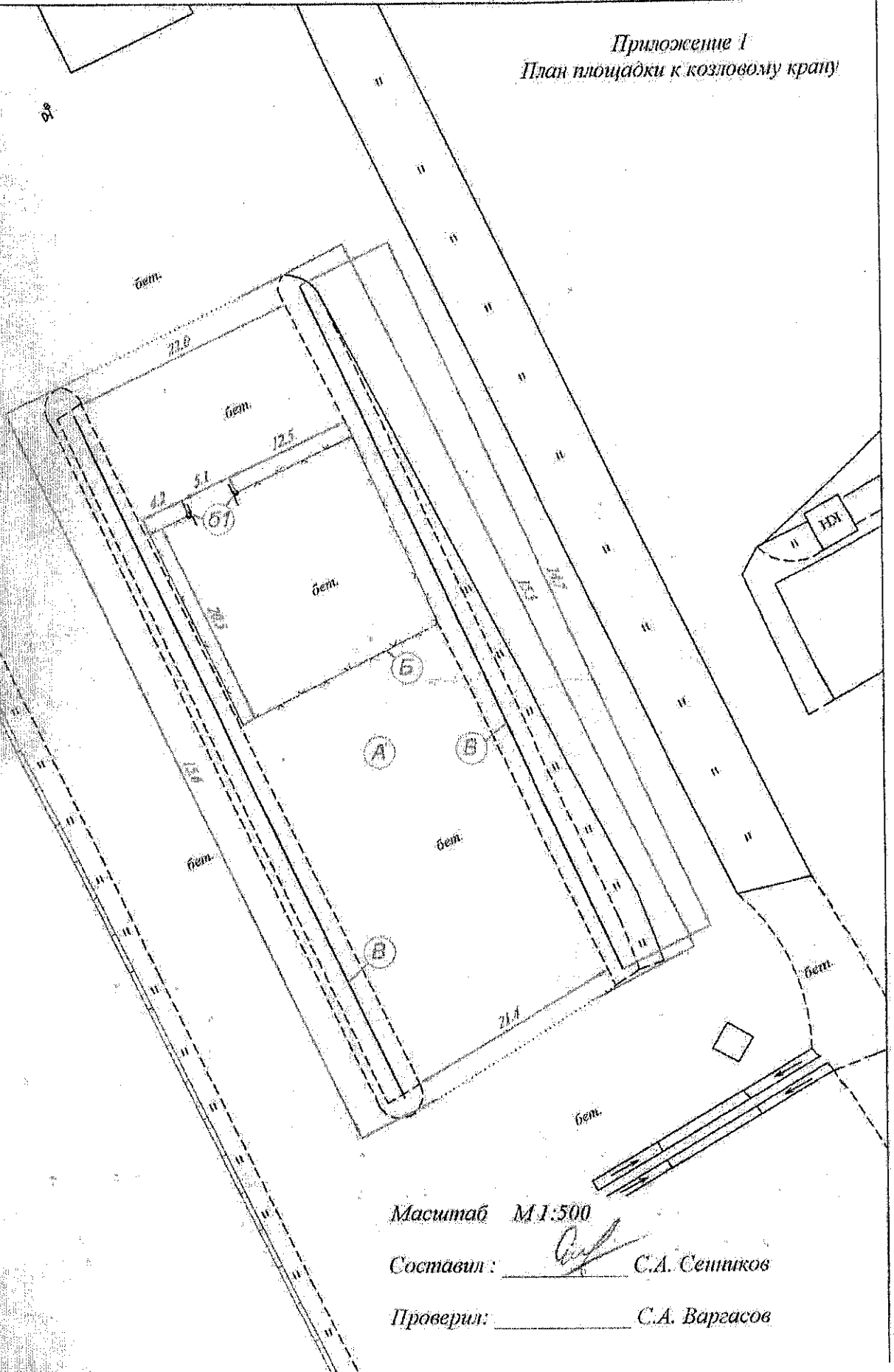
Приложение 2. Фотоприложение площадки к козловому крану на 2 листах.

Количество страниц: **4**

Подпись исполнителя \_\_\_\_\_



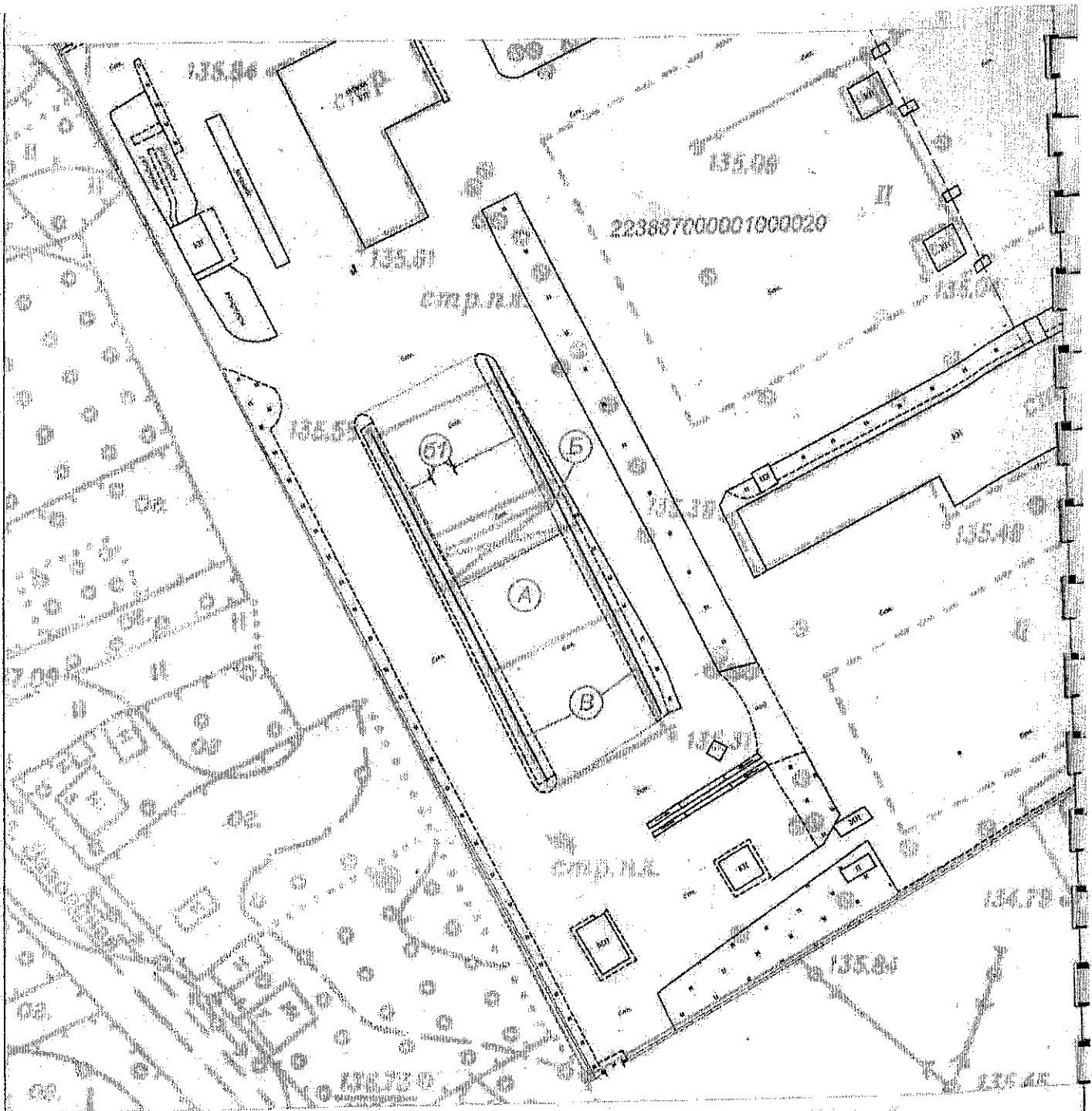
Приложение I  
План площадки к козловому крану



Масштаб М 1:500

Составил: С.А. Сешиков

Проверил: С.А. Варгасов



Условные обозначения:

Масштаб 1:1000

- Граница земельного участка
- 223887000001000020 Кадастровый номер земельного участка
- А Бетонное покрытие
- Б Ограждение
- Б1 ворота
- В Подкрановые пути

Подпись исполнителя \_\_\_\_\_ *[Signature]*