

РЕСПУБЛИКА БЕЛАРУСЬ  
ЕДИНЫЙ ГОСУДАРСТВЕННЫЙ РЕГИСТР НЕДВИЖИМОГО  
ИМУЩЕСТВА, ПРАВ НА НЕГО И СДЕЛОК С НИМ

Государственный комитет по имуществу Республики Беларусь  
Республиканское унитарное предприятие "Гомельское агентство по  
государственной регистрации и земельному кадастру"  
Гомельский межгородской филиал

СВИДЕТЕЛЬСТВО (УДОСТОВЕРЕНИЕ) № 310/488  
О ГОСУДАРСТВЕННОЙ РЕГИСТРАЦИИ

По заявлению № 8962/11:488 от 8 августа 2011 года  
в отношении **капитального строения** с инвентарным номером  
310/С-37071, расположенного по адресу: Гомельская обл., Гомельский  
р-н, Бобовичский с/с, аг. Бобовичи, площадь - 0.0 кв.м., назв. - **Ис -**  
Сооружение специализированное обрабатывающей промышленности,  
наименование - **Навес**

**произведена государственная регистрация:**

1. прекращения прав, ограничений (обременений) на  
капитальное строение (право хозяйственного ведения);
2. перехода права собственности на капитальное строение.  
правообладатель - юридическое лицо, резидент Республики Беларусь  
Открытое акционерное общество "Гомельтранснефть Дружба"

Приложения: нет

Примечания: нет

Свидетельство составлено 9 августа 2011 года

Регистратор *Рычкова Светлана Петровна 488*



М.П.

Лист 1 из 1



Инвентарный № 310/С-37071  
Гомельтранснефть Дружба  
В.В. Масальский  
06.08.11

ГОСУДАРСТВЕННЫЙ КОМИТЕТ ПО ИМУЩЕСТВУ  
РЕСПУБЛИКИ БЕЛАРУСЬ

**ТЕХНИЧЕСКИЙ ПАСПОРТ**

на сооружение

составлен по состоянию на «14» января 2010 г.

Гомельский межгородской филиал РУП «Гомельское  
агентство по государственной регистрации и  
земельному кадастру»

Наименование: Навес

Назначение: сооружение специализированное обрабатывающей  
промышленности

Инвентарный номер: 310/С- 3808/

Адрес (местонахождение): Республика Беларусь,  
Гомельская обл., Гомельский р-н, агрогородок Бобовичи




Геокод: X: 5788066.593

Y: 3245917.186

Паспорт составил: 23.01.2010 г.

Паспорт проверил: 23.01.2010 г.

Уполномоченное должностное лицо:

  
\_\_\_\_\_  
(подпись) Кравцова И.А.  
(фамилия, инициалы)  
  
\_\_\_\_\_  
(подпись) Галковский В.А.  
(фамилия, инициалы)  
  
\_\_\_\_\_  
(подпись) Волосович В.М.  
(фамилия, инициалы)

М.П.

Отметки о проведенных проверках характеристик недвижимого имущества  
«\_\_» \_\_\_\_\_ 20\_\_ г. Изменений нет

\_\_\_\_\_  
(подпись)

\_\_\_\_\_  
(Фамилия, инициалы)

Уполномоченное должностное лицо

\_\_\_\_\_  
(подпись)

\_\_\_\_\_  
(Фамилия, инициалы)

«\_\_» \_\_\_\_\_ 20\_\_ г. Изменений нет


\_\_\_\_\_  
(подпись)

\_\_\_\_\_  
(Фамилия, инициалы)

Уполномоченное должностное лицо

\_\_\_\_\_  
(подпись)

\_\_\_\_\_  
(Фамилия, инициалы)



# 1. ОБЩИЕ СВЕДЕНИЯ О НЕЖИЛОМ ЗДАНИИ

Таблица №1

1. Литер	Ж1/м	9. Общая площадь жилых помещений (квартир), м <sup>2</sup>	
2. Количество этажей, шт.	1	10. Жилая площадь, м <sup>2</sup>	
3. Количество подземных этажей, шт.		11. Количество квартир, шт.	
4. Площадь застройки, м <sup>2</sup>	72	12. Число жилых комнат, шт.	
5. Объем здания, м <sup>3</sup>		13. Материал стен	металлические столбы
6. Общая площадь здания, м <sup>2</sup>		14. Год постройки	2009
7. Нормируемая площадь здания, м <sup>2</sup>		15. Физический износ, %	2
8. Количество нежилых помещений, шт.		16. Площадь балконов, лоджий, террас, м <sup>2</sup>	

# 2. СВЕДЕНИЯ О ЗЕМЕЛЬНОМ УЧАСТКЕ

Таблица 2

Кадастровый номер земельного участка	Площадь земельного участка, га	Наименование документа, удостоверяющего право на земельный участок	Номер документа, удостоверяющего право на земельный участок
1	2	3	4
321080800602000016	0.9319	Свидетельство №	310/252-23

продолжение таблицы 2

## Застроенная площадь земельного участка, м<sup>2</sup>

Всего	Под основным строением	Под прочими строениями и сооружениями
5	6	7
72	72	-

Подпись исполнителя

*[Подпись]*



консульт ЮЗ  
«Гомельская область»  
06.02.2012

### 3. РАСПРЕДЕЛЕНИЕ НЕЖИЛЫХ ПОМЕЩЕНИЙ И ИХ ПЛОЩАДЕЙ

Таблица 3

Назначение	Административные помещения	Торговые помещения	Помещение здравоохранения	Складские помещения	Спортивные помещения	Образовательные, воспитательные, научные помещения	Коммунально-бытовые помещения	Культурно-просветительские помещения
Площадь	2	3	4	5	6	7	8	9
1								
Нормируемая площадь, м <sup>2</sup>								
Вспомогательная площадь, м <sup>2</sup>								
Общая площадь, м <sup>2</sup>								

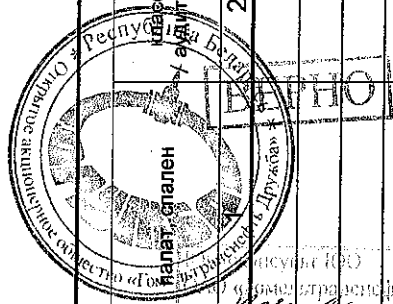
Продолжение таблицы 3

Помещения транспортного назначения (гаражи)	Во вспомогательных помещениях										Итого	
	10	11	12	13	14	15	16	17	18	19		
												20

### 4. ГОСТИНИЦЫ, ПРОФИЛАКТОРИИ, САНАТОРИИ, ДОМА ОТДЫХА, БОЛЬНИЦЫ, ШКОЛЫ, ДЕТСКИЕ САДЫ И Т.Д.

Таблица 4

Количество	В том числе										Количество мест	
	номеров	одноместные	двухместные	трехместные	четырёхместные и более							
2	3	4	5	6	7	8	9					



наименование граф 11-19 таблицы 3 и наименование графы 5 таблицы 4 заполняется при составлении технического паспорта

ПОДПИСЬ ИСПОЛНИТЕЛЯ

## 5. РАСПРЕДЕЛЕНИЕ ЖИЛЫХ ПОМЕЩЕНИЙ И ИХ ПЛОЩАДЕЙ

Таблица 5

Наименование	Распределение жилых помещений по числу квартир										Итого в отдельных квартирах	Итого в общежитиях
	однокомнатные	двухкомнатные	трехкомнатные	четырёхкомнатные	пятикомнатные	более пяти комнат	В том числе			Итого в цокольных этажах		
							в мансардах	в подвалах	в			
1	2	3	4	5	6	7	8	9	10	11	12	
Количество квартир												
Количество жилых комнат												
Жилая площадь, м <sup>2</sup>												
Общая площадь жилых помещений (квартир), м <sup>2</sup>												
Общая площадь здания (общая площадь квартир по СНБ), м <sup>2</sup>												

## 6. БЛАГОУСТРОЙСТВО ПЛОЩАДЕЙ НЕЖИЛОГО ЗДАНИЯ (СООРУЖЕНИЯ), М<sup>2</sup>

Таблица 6

Наименование	Отопление																				
	водопровод	от ТЭЦ	центральное						от групповой котельной			иное	Канализация		Горячее водоснабжение			Газоснабжение			
			на твердом топливе	на жидком топливе	на газе	на твердом топливе	на жидком топливе	на газе	на жидком топливе	на газе	от колонок		центральное	откопирован	сетевое	откопирован					
1	2	3	4	5	6	7	8	9	10	11	12	13	14	15	16	17	18	19	20	21	22
Общая площадь здания																					
Основная (нормируемая) площадь																					
Общая площадь жилых помещений (квартир)																					
Жилая площадь																					



Подпись исполнителя: В.В. Масальский  
 Дата: 20.12.12 г.  
 Подпись: В.В. Масальский  
 Должность: инженер

## 7. ТЕХНИЧЕСКОЕ ОПИСАНИЕ КОНСТРУКТИВНЫХ ЭЛЕМЕНТОВ И ИНЖЕНЕРНОГО ОБОРУДОВАНИЯ

Таблица 7

№ П/П	Наименование конструктивных элементов и инженерного оборудования	Описание конструктивных элементов и инженерного оборудования (материал, конструкция, отделка и прочие)	
1	2	3	
1	Фундамент	бетонный	
2	А. Наружные, внутренние, капитальные стены	металлические столбы	
	Б. Перегородки	нет	
3	Перекрытия	чердачные	нет
		междуэтажные	нет
		подвальные	нет
4	Крыша	металлопрофиль	
5	Полы	бетонные	
6	Проемы	оконные	нет
		дверные	нет
7	Отделочные	Наружная отделка: а) цоколя	нет
		б) стен	нет
		внутренняя отделка	нет
8	Инженерное оборудование	отопление	нет
		электроснабжение	нет
		водопровод	нет
		канализация	нет
		горячее водоснабжение	нет
		ванные, души	нет
		газоснабжение	нет
		электроплиты	нет
		радио	нет
		телевидение	нет
		телефон	нет
		мусоропровод	нет
лифт	нет		
9	Прочие работы		



Подпись исполнителя

*[Handwritten signature]*

«Министерство Энергетики Республики Дагестан»  
 «Министерство Энергетики Республики Дагестан»  
 В.В. Масанский  
 06.08.2018 г.



## 9. ЭКОНОМИЧЕСКИЕ ХАРАКТЕРИСТИКИ НЕЖИЛОГО ЗДАНИЯ (СООРУЖЕНИЯ)

Таблица 9

№ п/п	Вид стоимости	В ценах какого года определена стоимость	Дата определения	Сумма (руб.)
1	2	3	4	5
1	Первоначальная			
2	Восстановительно-оценочная			
3	Остаточно-оценочная			
4	Балансовая			

## 10. ОСОБЫЕ ОТМЕТКИ

---

---

---

---

---

---

---

---

---

---

---

---

---

---

---

---


---

---


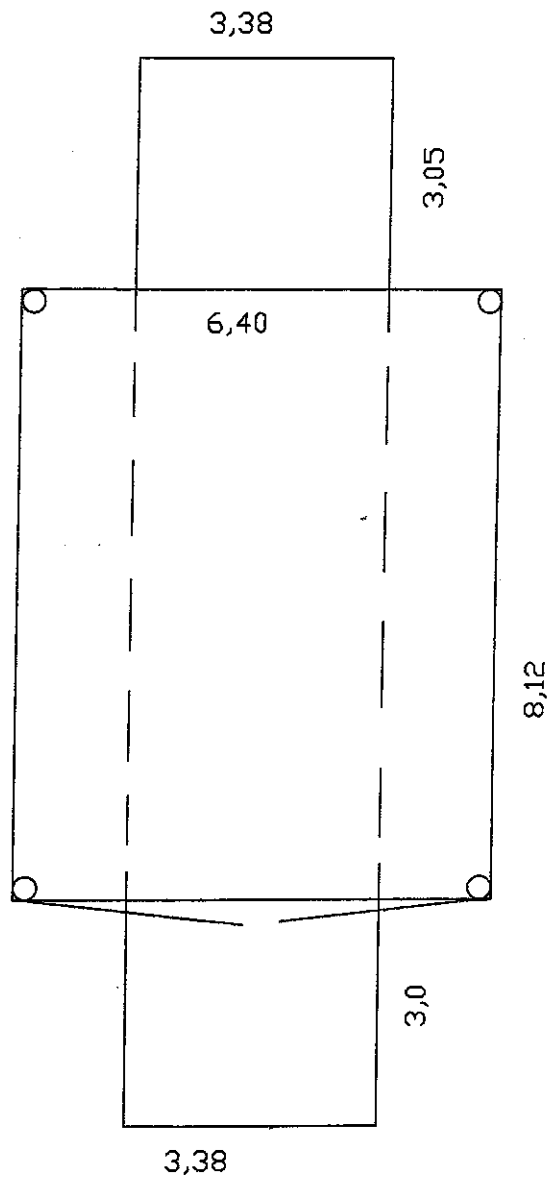
- Приложение: 1. поэтажные планы на 1 листах  
2. План земельного участка \_\_\_\_\_ листах

Подпись исполнителя \_\_\_\_\_ 



  
 И.В. Масильский  
 06.09.2019г.





Инв. № 100  
 Гомельское областное агентство по государственной регистрации и земельному кадастру  
 И.В. Масальский  
 06 00 2019

Гомельский агрогородок филиал Республиканского унитарного предприятия «Гомельское агентство по государственной регистрации и земельному кадастру»			
Республика Беларусь, Гомельская обл., Гомельский р-н, Бобовичский с/с, агрогородок Бобовичи			
План строения по ул. _____ № _____			
Инвентарный номер			Лит.
район			Ж1/ М
квартал		участок	
«19» января 2010 г.			Составил: Кравцова И.А. <i>[Signature]</i> Проверил: Галковский В.А. <i>[Signature]</i> Масштаб 1:100