

ВЕРНО

РЕСПУБЛИКА БЕЛАРУСЬ
ЕДИНЫЙ ГОСУДАРСТВЕННЫЙ РЕГИСТР НЕДВИЖИМОГО
ИМУЩЕСТВА, ПРАВ НА НЕГО И СДЕЛОК С НИМ

Государственный комитет по имуществу Республики Беларусь
Республиканское унитарное предприятие "Гомельское агентство по
государственной регистрации и земельному кадастру"
Гомельский межгородской филиал

СВИДЕТЕЛЬСТВО (УДОСТОВЕРЕНИЕ) № 310/488-14127
О ГОСУДАРСТВЕННОЙ РЕГИСТРАЦИИ

По заявлению № 1008/19:488 от 31 января 2019 года

в отношении капитального строения с инвентарным номером
310/С-65183, расположенного по адресу: Гомельская обл., Гомельский
р-н, Бобовичский с/с, аг. Бобовичи, ул. Дружбы, 7А, площадь - 4.0
кв.м., целевое назначение - Сооружение специализированное складов,
хранилищ, наименование - Площадка для хранения дров

произведена государственная регистрация:

1. создания капитального строения на основании строительства
и ввода в эксплуатацию капитального строения;
2. возникновения права собственности на капитальное
строение, правообладатель - юридическое лицо, резидент Республики
Беларусь Открытое акционерное общество "Гомельтранснефть
Дружба".

Приложения: нет

Примечания: нет

Свидетельство составлено 31 января 2019 года

Регистратор Рычкова Светлана Петровна 488

(подпись)

М.П.

Лист 1 из 1



№ 310/488-14127
Гомельское агентство по
государственной регистрации и земельному кадастру
Гомельский межгородской филиал
06 05 2019 г.

ВЕРНО

ГОСУДАРСТВЕННЫЙ КОМИТЕТ ПО ИМУЩЕСТВУ
РЕСПУБЛИКИ БЕЛАРУСЬ

ТЕХНИЧЕСКИЙ ПАСПОРТ

на сооружение

составлен по состоянию на «18» августа 2010 г.
Гомельский межгородской филиал РУП «Гомельское
агентство по государственной регистрации и
земельному кадастру»

Наименование: Площадка для хранения дров

Назначение: сооружение специализированное складов, хранилищ
Инвентарный номер: 310/с-65183




Адрес (местонахождение): 247035, Республика Беларусь,
Гомельская обл., Гомельский р-н, аг. Бобовичи, ул Дружбы 7А


Геокод: X: 5788112.01 Y: 3245795.50

Паспорт составил: 25.08.2010 г.

Паспорт проверил: 25.08.2010 г.

Уполномоченное должностное лицо:

	<u>Будникова Н.П.</u> (подпись) (фамилия, инициалы)
	<u>Галковский В.А.</u> (подпись) (фамилия, инициалы)
	<u>Волосович В.М.</u> (подпись) (фамилия, инициалы)



Отметки о проведенных проверках характеристик недвижимого имущества

«__» _____ 20__ г. Изменений нет

(подпись) (фамилия, инициалы)

Уполномоченное должностное лицо

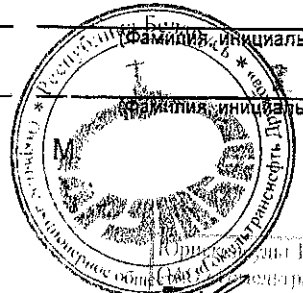
(подпись) (фамилия, инициалы)

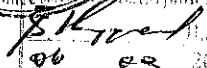
«__» _____ 20__ г. Изменений нет

(подпись) (фамилия, инициалы)

Уполномоченное должностное лицо

(подпись) (фамилия, инициалы)



М.П.
Оформлено в филиале РУП «Гомельское агентство по государственной регистрации и земельному кадастру»
Гомельская обл., аг. Бобовичи, ул Дружбы 7А

В.А. Кухальченко
06 03 20 18 г.

ВЕРНО

**2. ПЕРЕЧЕНЬ ОБЪЕКТОВ (СОСТАВНЫХ ЭЛЕМЕНТОВ),
ВХОДЯЩИХ В СОСТАВ ОБЪЕКТА НЕДВИЖИМОГО ИМУЩЕСТВА**

Литера	Наименование
А	Площадка для хранения дров


3. ОБЩИЕ СВЕДЕНИЯ ОБ ОБЪЕКТЕ НЕДВИЖИМОГО ИМУЩЕСТВА

Наименование и характеристики и ее единица измерения	Значение характеристики
Дата ввода в эксплуатацию/Дата консервации	2010
Кадастровый(е) номер(а) земельного(ых) участка(ов)	321080800602000016
Площадь, кв.м	4
Износ, %	5
Вид стоимости	балансовая стоимость
Стоимость, руб.	
Вид стоимости	остаточная
Стоимость, руб.	

**4. ХАРАКТЕРИСТИКИ ОБЪЕКТОВ (СОСТАВНЫХ ЭЛЕМЕНТОВ),
ВХОДЯЩИХ В СОСТАВ ОБЪЕКТА НЕДВИЖИМОГО ИМУЩЕСТВА**


4.1 Площадка для хранения дров


Размер площадки, м	2,04x1,97
Материал покрытия	Основа: асфальтовое покрытие Площадка: бетонная




1. СИТУАЦИОННЫЙ ПЛАН

ВЕРНО

 Границы земельного участка

 Здания и сооружения

 Улицы

• Географический код

Координаты географического кода:
X: 5788112.01 Y: 3245795.50


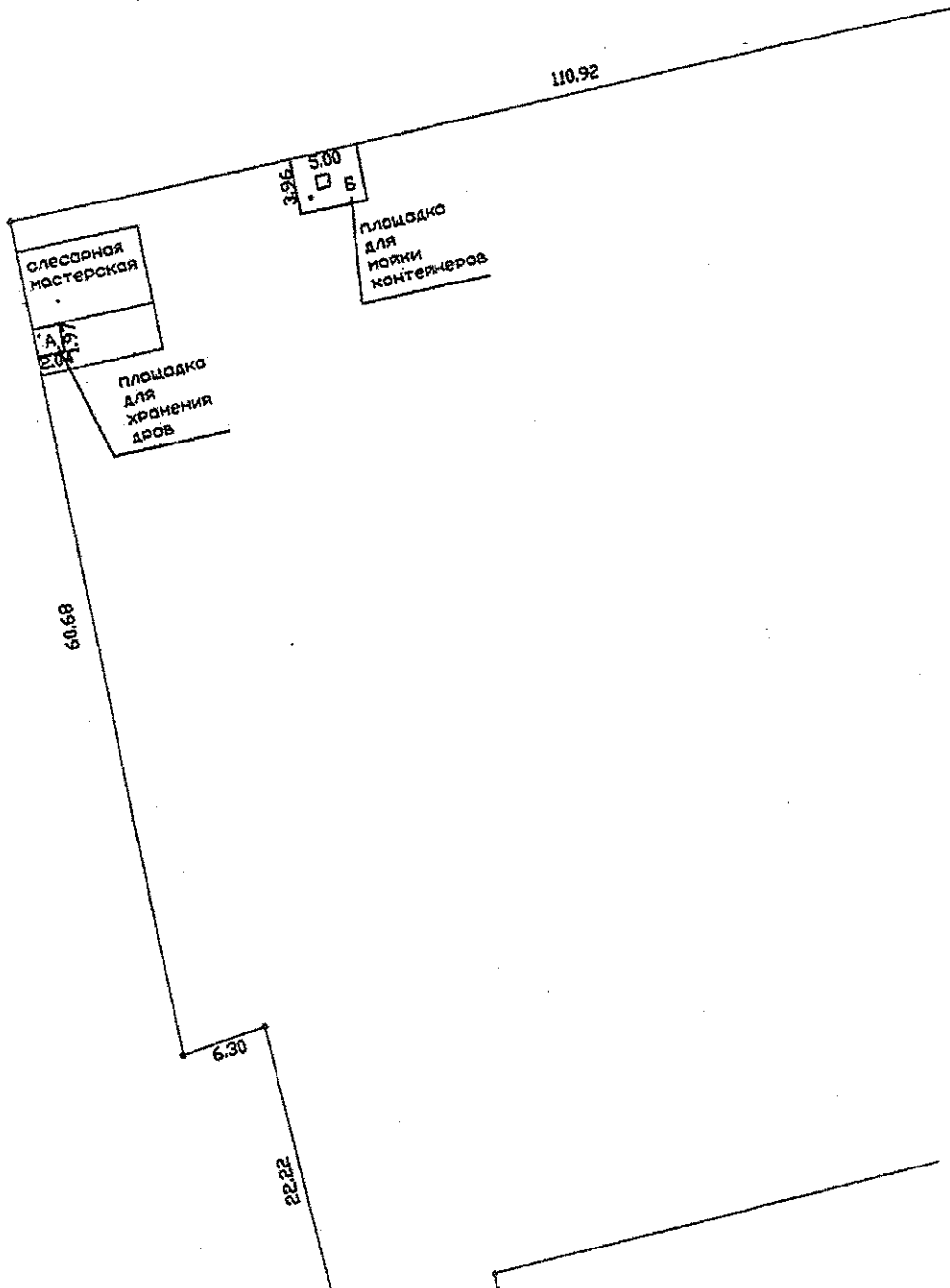


Инженер А.А. Кузьмиченко
06.10.2019 г.

Масштаб 1:100

Подпись исполнителя

ВЕРНО



Удостоверение
И.А. Кузьминиченко
20 19 09

ВЕРНО


5. ПЕРЕЧЕНЬ МАТЕРИАЛОВ, ПРИЛАГАЕМЫХ К ТЕХНИЧЕСКОМУ ПАСПОРТУ

1. Ситуационный план на 1 листе
2. поэтажный план на - листе

Технический паспорт изготовлен на основании проектной документации предоставленной заявителем

Количество листов технического паспорта 1

Подпись исполнителя _____



Удостоверение
Министерства транспорта и коммуникаций
В.А. Кузьминиченко
08.20.18 г.