

РЕСПУБЛИКА БЕЛАРУСЬ  
ЕДИНЫЙ ГОСУДАРСТВЕННЫЙ РЕГИСТР НЕДВИЖИМОГО  
ИМУЩЕСТВА, ПРАВ НА НЕГО И СДЕЛОК С НИМ

Государственный комитет по имуществу Республики Беларусь  
Республиканское унитарное предприятие "Минское городское  
агентство по государственной регистрации и земельному кадастру"

СВИДЕТЕЛЬСТВО (УДОСТОВЕРЕНИЕ) № 500/1355-4895  
О ГОСУДАРСТВЕННОЙ РЕГИСТРАЦИИ

По заявлению № 75840/15:1355 от 9 июня 2015 года  
в отношении земельного участка с кадастровым номером  
500000000003004211, расположенного по адресу: г. Минск, ул.  
Красноармейская, 21, площадь - 5.2336 га, назначение - Для  
эксплуатации и обслуживания зданий специализированных складов,  
торговых баз, баз материально-технического снабжения, хранилищ,  
здания неустановленного назначения, здания грузовой проходной,  
здания весовой, здания специализированного для производства машин  
и оборудования, здания специализированного для металлургического  
производства и металлообработки

произведена государственная регистрация:

1. изменения земельного участка на основании изменения  
границ земельного участка, правообладатель - Республика Беларусь  
(право собственности).

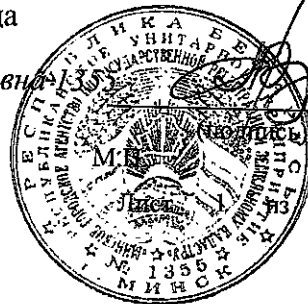
Приложения:

1. земельно-кадастровый план земельного участка

Примечания: Земельный участок имеет ограничения  
(обременения) прав в использовании земель. Виды ограничений  
(обременений) прав: земельный участок, находящийся в  
водоохранной зоне водного объекта, код - 4.1, площадь - 4,8641 га.

Свидетельство составлено 11 июня 2015 года

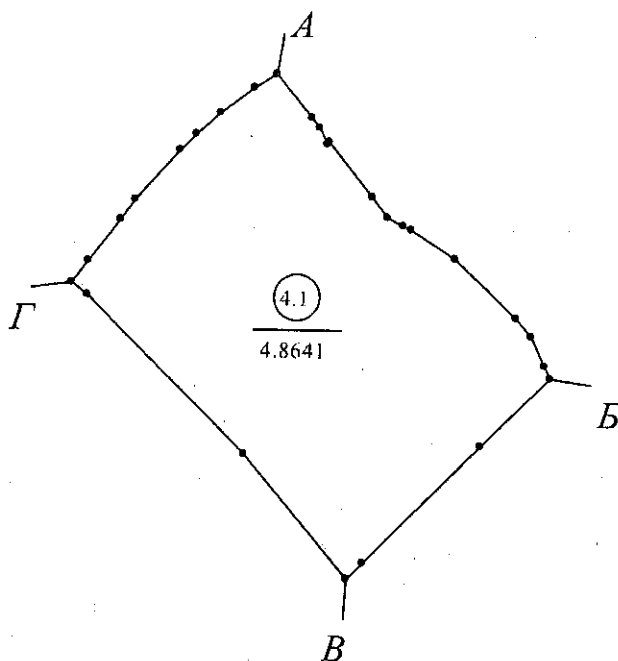
Регистратор *Жабко Анастасия Викторовна*








**ЗЕМЕЛЬНО-КАДАСТРОВЫЙ ПЛАН ЗЕМЕЛЬНОГО УЧАСТКА**

Кадастровый номер: 500000000003004211  
 Площадь участка: 5.2336 га  
 Адрес: г. Минск, ул. Красноармейская, д. 21  
 Целевое назначение: Для эксплуатации и обслуживания зданий специализированных складов, торговых баз, баз материально-технического снабжения, хранилищ, здания неустановленного назначения, база грузовой проходной, здания весовой, здания специализированного для производства машин и оборудования, здания специализированного для металлургического производства и металлообработки  
 Категория земель: Земли населенных пунктов, садоводческих товариществ, дачных кооперативов  
 Масштаб плана: 1:5000

Номера точек	Меры линий, м
1-2	37.35
2-3	8.00
3-4	12.00
4-5	1.90
5-6	46.73
6-7	17.12
7-8	11.99
8-9	6.39
9-10	33.69
10-11	56.38
11-12	15.95
12-13	21.89
13-14	9.56
14-15	64.82
15-16	108.53
16-17	15.67
17-18	107.43
18-19	149.49
19-20	13.30
20-21	18.39
21-22	34.95
22-23	16.40
23-24	43.35
24-25	15.56
25-26	21.37
26-27	28.06
27-1	17.91



**УСЛОВНЫЕ ОБОЗНАЧЕНИЯ**

-  - код охранной зоны и ее площадь
-  4.8641 - граница охранной зоны
-  - граница охранной зоны
-  - граница земельного участка
-  - точка поворота границы земельного участка

**ОПИСАНИЕ СМЕЖНЫХ ЗЕМЕЛЬ**

От точки	До точки	Кадастровый блок и номер смежного земельного участка
А	Б	Зарегистрированные земельные участки отсутствуют
Б	В	3:1246
В	Г	Зарегистрированные земельные участки отсутствуют
Г	А	3:4211

**Сведения об организации, выдавшей документ**

Республиканское унитарное предприятие  
 «Минское городское агентство по государственной регистрации и земельному кадастру»  
 «Минское государственное учреждение «Республиканский центр государственной регистрации и кадастру»

Жабко А.В. 11.06.2015

